TAVOLA
18

Studio Tecnico Pistelli ed Associati
S.GIULIANO T. V.LO VECCHIO OSPIZIO,2/A TEL.050/81.86.03
FAX 050/81.89.09

COMUNE DI SAN GIULIANO TERME
UTOE 34 - GHEZZANO - COMPARTO 5
Piano di Lottizzazione per la realizzazione di complesso residenziale

DENOMINAZIONE: **Sezioni longitudinali del terreno**

RICHIEDENTI: **"Nuovo Consorzio Ghezzano TRE"**

IDENTIFICAZIONE CATASTALE
FG. **33** MAPP. **908/667/841/99/909/879/881/588/731/730/916/784/646/907/906/929/913/915/924/923/922/919/920/798/931/933/917/935/925/926/877/116**
DATA: **Luglio 2019** SCALA 1: **100/100**

🟧 SCAVO
🟥 RIPORTO
— PROFILO ATTUALE SU BASE DATI "LIDAR"
— PROFILO VARIATO

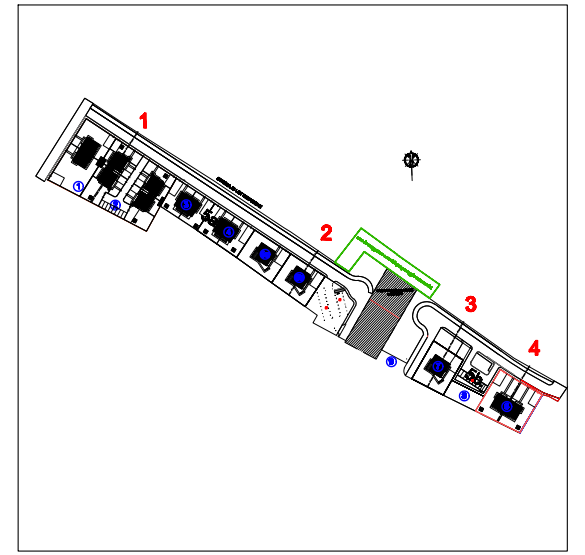

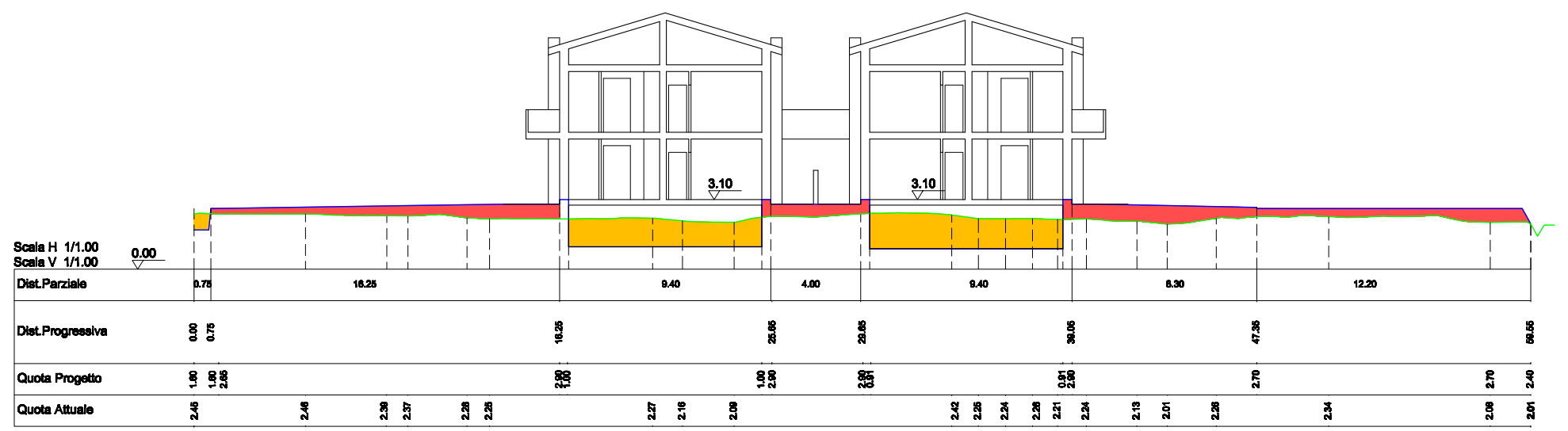

Scala H 1/1.00
Scala V 1/1.00
0.00
3.10
3.10
Dist.Parziale 0.75 16.25 9.40 4.00 9.40 8.30 12.20
Dist.Progressiva 0.00 0.75 16.25 25.65 29.65 39.05 47.35 59.55
Quota Progetto 1.60 1.60 2.65 2.90 1.00 1.00 2.90 2.90 0.91 0.91 2.90 2.70 2.70 2.40
Quota Attuale 2.45 2.46 2.39 2.37 2.28 2.25 2.27 2.16 2.09 2.42 2.25 2.24 2.26 2.21 2.24 2.13 2.01 2.26 2.34 2.08 2.01

SEZIONE 1

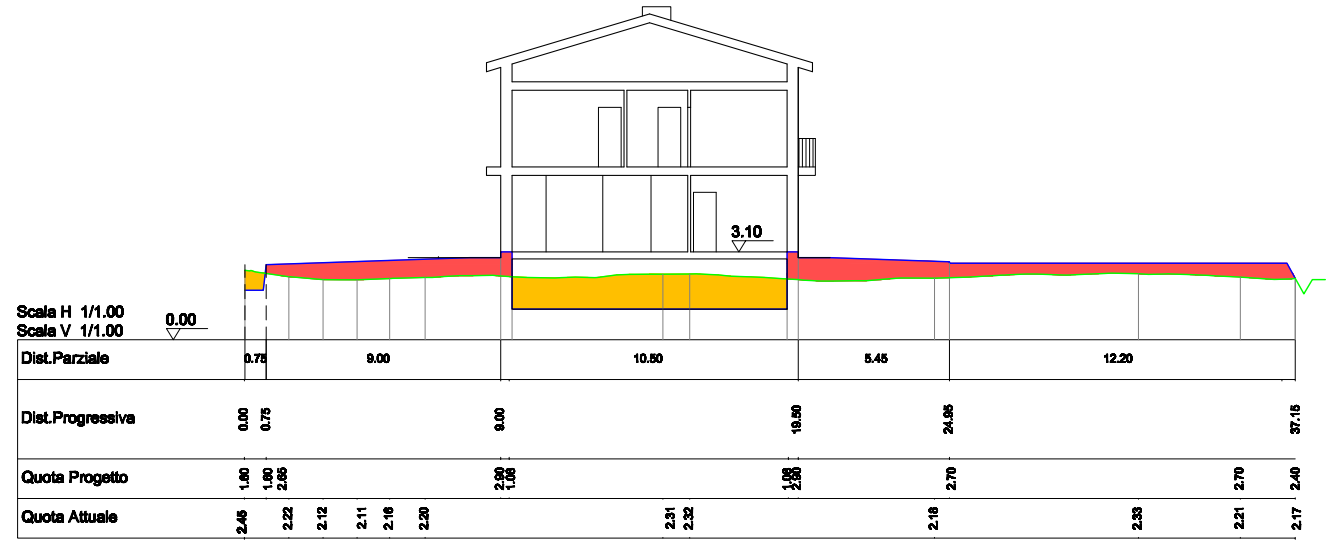

Scala H 1/1.00
Scala V 1/1.00
0.00
3.10
Dist.Parziale 0.75 9.00 10.50 5.45 12.20
Dist.Progressiva 0.00 0.75 9.00 19.50 24.95 37.15
Quota Progetto 1.60 1.60 2.65 2.90 1.08 1.08 2.90 2.70 2.70 2.40
Quota Attuale 2.45 2.22 2.12 2.11 2.16 2.20 2.31 2.32 2.18 2.33 2.21 2.17

SEZIONE 2

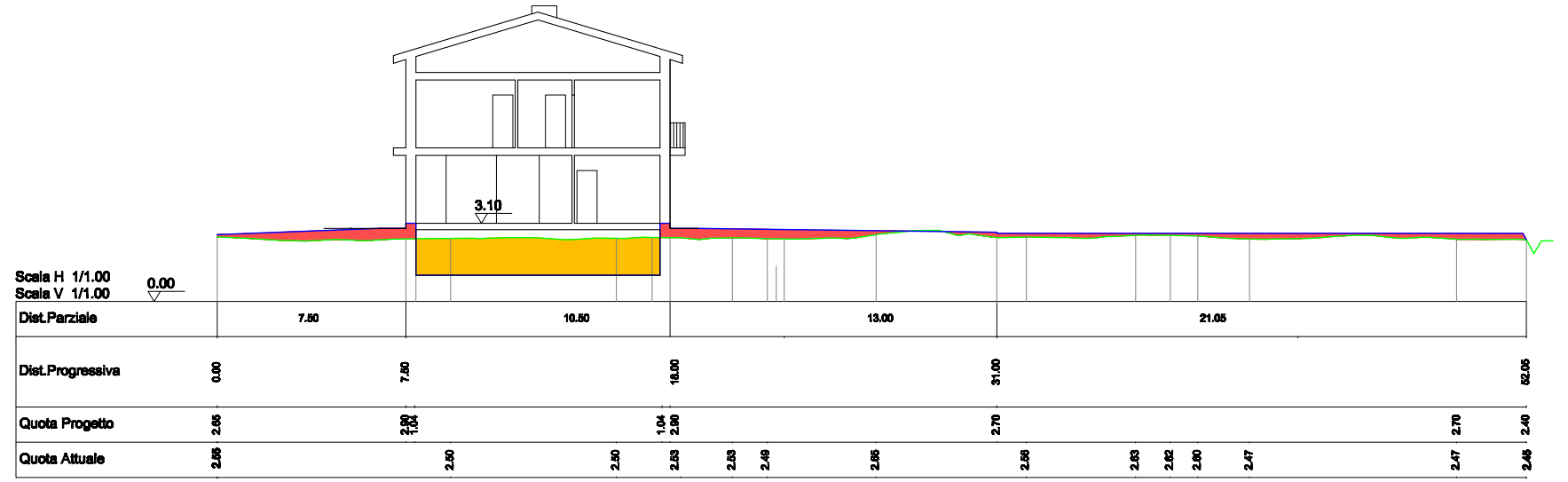

Scala H 1/1.00
Scala V 1/1.00
0.00
3.10
Dist.Parziale 7.50 10.50 13.00 21.05
Dist.Progressiva 0.00 7.50 18.00 31.00 52.05
Quota Progetto 2.65 2.90 1.04 1.04 2.90 2.70 2.70 2.40
Quota Attuale 2.55 2.50 2.50 2.53 2.53 2.49 2.65 2.56 2.63 2.62 2.60 2.47 2.47 2.45

SEZIONE 3

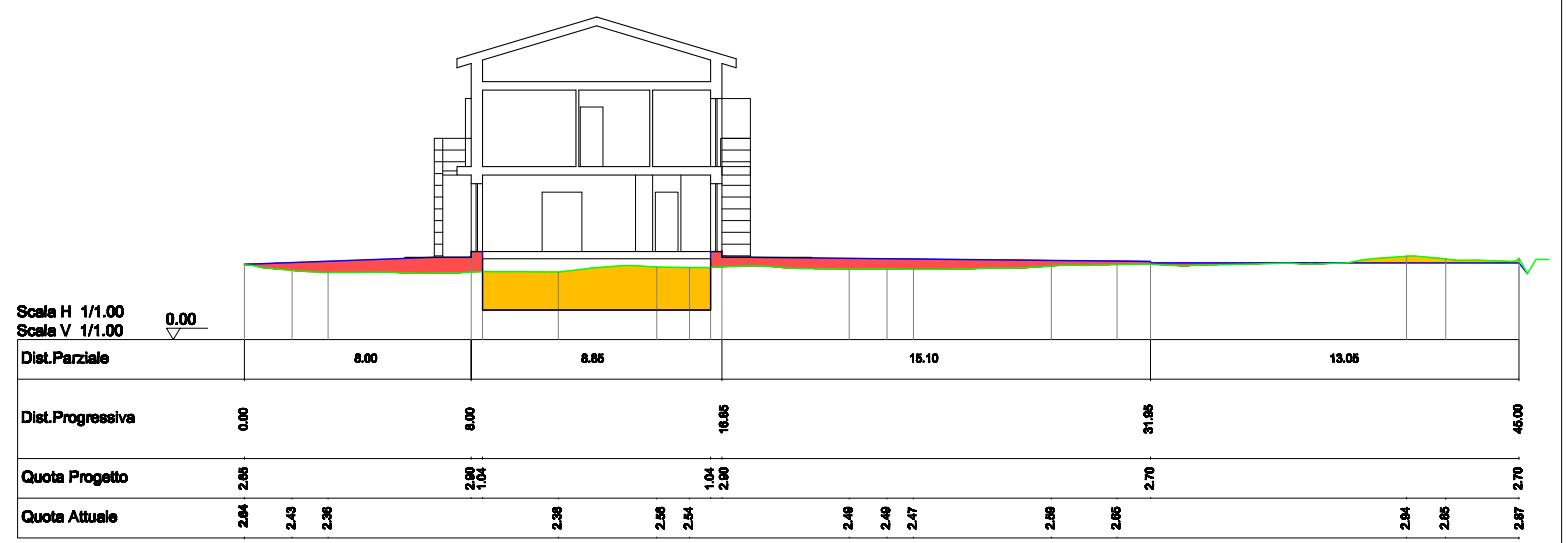

Scala H 1/1.00
Scala V 1/1.00
0.00
Dist.Parziale 8.00 8.65 15.10 13.05
Dist.Progressiva 0.00 8.00 16.65 31.95 45.00
Quota Progetto 2.65 2.90 1.04 1.04 2.90 2.70 2.70
Quota Attuale 2.64 2.43 2.36 2.38 2.56 2.54 2.49 2.49 2.47 2.59 2.65 2.94 2.65 2.87

SEZIONE 4